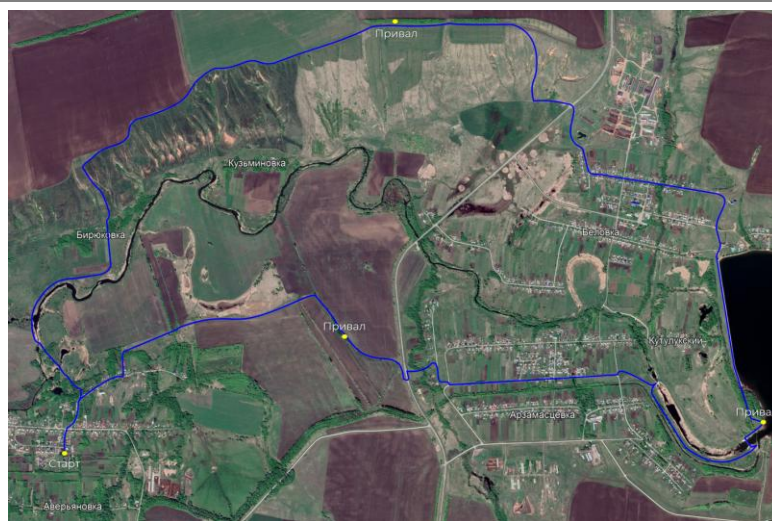


Бланк заявки к Положению Областного Фестиваля-конкурса
туристских образовательных маршрутов
«100 чудес Самарского края»

Образовательный туристский маршрут по Самарской области

Название маршрута с указанием географического района путешествия	Маршрут Аверьяновка-Беловка-Арзамасцевка
Ключевое направление, номинация	#История #Патриотика #Природа # #Экология#Активныйтуризм#
Автор (ы) - Разработчик (и)	Семин Сергей Викторович, директор школы. Государственное бюджетное образовательное учреждение Самарской области основная общеобразовательная школа с.Аверьяновка муниципального района Богатовский Самарской области (ГБОУ ООШ с. Аверьяновка). Тел./факс: 8(84666)42281 e-mail: so_averyanovka@samara.edu.ru
Цели и задачи маршрута, в т.ч. образовательные и воспитательные	Цель: воспитание интереса и бережного отношения к культуре и традициям своей малой Родины Задачи: - разработать и организовать экскурсионный маршрут по культурно-значимым объектам. - привлечь внимание общественности к сохранению культурного наследия. - активизировать познавательную деятельность учащихся к истории родного края. Воспитание у школьников любви к своему краю, культуре, природе, его истории, чувства гордости за свою малую Родину и Россию. Физическое развитие школьников, пропаганду физической культуры и спорта, развитие их ценностного отношения к своему здоровью, мотивацию и побуждение к здоровому образу жизни, воспитание силы воли, ответственности, формирование установок на защиту слабых.


Карта маршрута




Продолжительность маршрута
Протяженность маршрута
Пункты, через которые проходит маршрут
Объекты показа
Описание движения по маршруту по дням (часам), в хронологической последовательности

Продолжительность маршрута составила 6 часов. Протяженность 21 км. Начало пути с. Аверьяновка-с. Бирюковка-с. Беловка-с. Арзамасцевка- с. Аверьяновка.
С. Аверьяновка 12:20
С. Бирюковка 12:50
С. Беловка 15:00
С. Арзамасцевка 17:44
С. Аверьяновка 19:30

Фотоматериал
















	
<p>Ресурсы о регионе и районе маршрута, ссылки</p>	<p>Ссылки на статьи исследователя истории Богатовского района Максима Утенкова https://vk.com/maxim_utenkov?w=wall1381877_2255 https://vk.com/maxim_utenkov?w=wall1381877_2136</p>
<p>Предполагаемая целевая аудитория</p>	<p>Возраст: от 10-60 лет</p>
<p>Сезон</p>	<p>Весенний, летний и осенний период (апрель-октябрь)</p>
<p>Маршрут интегрируется в образовательные /воспитательные программы Возможные образовательные и воспитательные эффекты</p>	<p>Естествознание (окружающий мир); география; физика, биология, основы безопасности жизнедеятельности) в рамках внеурочной деятельности - дополнительные общеобразовательные программы (направленность -туристско-краеведческая, естественно-научная и т.д.) - программы предпрофессиональной подготовки, программы воспитания</p>

Возможный уровень познавательной/образовательной нагрузки	Досуговый,ознакомительный,просветительский Углубленный в рамках изучения учебного предмета: исследовательский, профориентационный, проектировочный, другое
Доступность для детей с ОВЗ и детей-инвалидов	
Дополнительные условия	Рюкзак, котелок, бутылка, термос или просто алюминиевая кружка.
Методические материалы для работы на маршруте	Ссылки на статьи исследователя истории Богатовского района Максима Утенкова https://vk.com/maxim_utenkov?w=wall1381877_2255 https://vk.com/maxim_utenkov?w=wall1381877_2136

Директор ГБОУ ООШ с. Аверьяновка



Семин С.В.